



**КОМИТЕТ ИМУЩЕСТВЕННЫХ ОТНОШЕНИЙ
АДМИНИСТРАЦИИ ПЕРМСКОГО МУНИЦИПАЛЬНОГО РАЙОНА**

РЕШЕНИЕ

о размещении объектов № 677

Пермский край
Пермский район

06.08.2021

Комитет имущественных отношений администрации Пермского муниципального района разрешает Акционерному обществу «Газпром газораспределение Пермь» (ИНН 5902183841, ОГРН 1025900512670, почтовый адрес: 614000, г. Пермь, ул. Петропавловская, 43)

размещение объекта: «газопровод давлением до 1,2 Мпа, для размещения которого не требуется разрешение на строительство»

на землях государственная собственность на которые не разграничена

на срок 1 год с 06.08.2021г. по 05.08.2022г.

Местоположение: Пермский край, Пермский район, Лобановское с/п, п. Мулянка, ул. Заречная, к дому 12.

Приложение: схема предполагаемых к использованию земель или земельных участков.

Председатель комитета
имущественных отношений администрации
Пермского муниципального района

(подпись, печать)

Г.В. Мюресов



Схема предполагаемых к использованию земель или части земельного участка

Объект: Газопровод давлением до 1,2 Мпа включительно, для размещения которого не требуется разрешения на строительство

Местоположение: расположенным по адресу:

Пермский край, м.р-н Пермский, с.п. Лобановское, п. Мулянка, ул. Заречная, к.дому 12

Площадь земель или части земельного участка, кв.м.: 989

Категория земель: земли населенных пунктов

Вид разрешенного использования: -

Описание границ смежных землепользователей:

От точки н1 до точки н3 - земельный участок с кадастровым номером 59:32:1220001:3533

От точки н3 до точки н4 - земельный участок с кадастровым номером 59:32:1220001:3534

От точки н4 до точки н6 - земельный участок с кадастровым номером 59:32:1220001:3442

От точки н6 до точки н7 - земли общего пользования

От точки н7 до точки н8 - земельный участок с кадастровым номером 59:32:1220001:2227

От точки н8 до точки н12 - земли общего пользования


От точки н12 до точки н15 - земельный участок с кадастровым номером 59:32:1220001:3223


От точки н15 до точки н1 - земли общего пользования


Каталог координат, м

№ точки границы	X	Y
н1	495100.61	2239026.79
н2	495099.11	2239025.08
н3	495078.54	2239042.52
н4	495061.51	2239056.97
н5	495059.97	2239058.27
н6	495058.51	2239059.51
н7	495054.35	2239054.38
н8	495136.56	2238987.72
н9	495151.01	2238989.76
н10	495151.39	2238989.62
н11	495151.59	2238990.19
н12	495151.70	2238990.15
н13	495152.86	2238993.19
н14	495156.96	2238991.87
н15	495155.83	2238988.71
н16	495161.97	2238986.56
н17	495165.41	2238996.37
н18	495152.12	2239001.02
н19	495135.38	2238998.66

Условные обозначения:


 - предполагаемый участок земель, на которых планируется размещение объекта


 - границы и номер земельного участка, сведения о которых внесены в ЕГРН


 - границы и номер объекта капитального строительства, сведения о которых внесены в ЕГРН

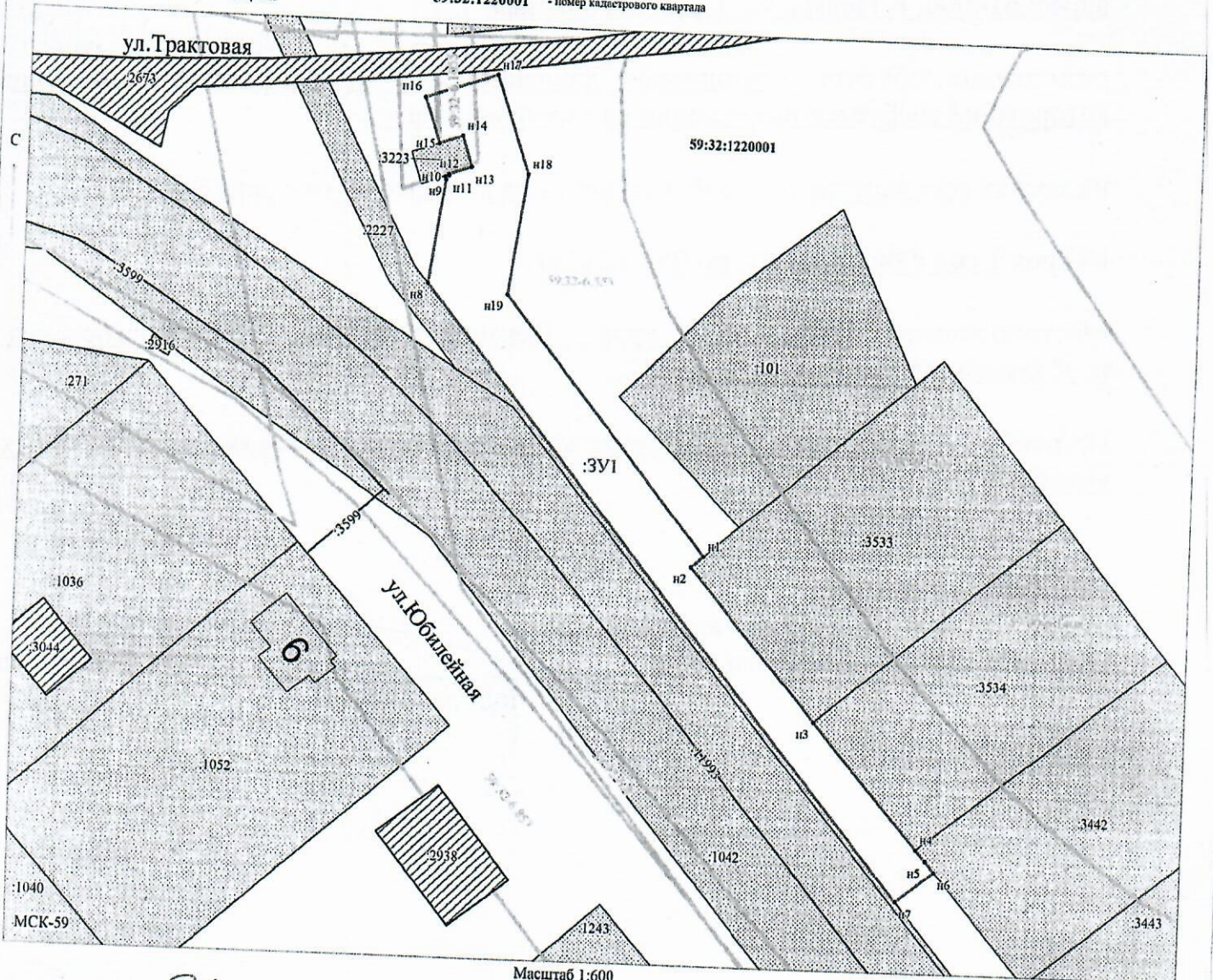
 - граница кадастрового квартала

 - зоны с особыми условиями использования территории, сведения о которых внесены в ЕГРН


 - обозначение запрашиваемого земельного участка

 - характеристическая точка границ земель или части земельного участка

 - номер кадастрового квартала



Масштаб 1:600

Заявитель:  / Егошина И.В.
 МП _____ (подпись, расшифровка подписи)
 (для юридических лиц и индивидуальных предпринимателей)